- ИЗПЪЛНИТЕЛ: **„КОНСОРЦИУМ “БРАТЯ ДАСКАЛОВИ – 2016”**

- ВЪЗЛОЖИТЕЛИ: **ОБЩИНА БРАТЯ ДАСКАЛОВИ**

Община Братя Даскалови
СЪГЛАСУВАМ/ОДОБРЯВАМ
ГЛ. АРХИТЕКТ: Б. ГЕОРГИЕВ
Дата: 03.02.2017

ОБЩИНА БРАТЯ ДАСКАЛОВИ КМЕТ

ОБЩИНА БРАТЯ ДАСКАЛОВИ ГЛ. АРХ.

- ОБЕКТ: **"Реконструкция на общински път SZR 1001 от път III-664 км 14+400 (с.Братя Даскалови) до село Гранит, общински път SZR 2002 от път III-664 км 15+900 (с. Братя Даскалови) до село Верен и общински път SZR 2006 с. Мирово (път II-66) – с. Опълченец (път III-565) от км 1+400 до км 1+920, Община Братя Даскалови"**

Заверявам проекта по части:
Консултант:
Управител:

ЛАЧОВ СТРОЙ КОНСУЛТ 1 ЕООД
консултант/строителен надзор
ПАБ СЪГЛАСУВА

ЛАЧОВ СТРОЙ КОНСУЛТ 1 ЕООД
консултант/строителен надзор
СХИ СЪГЛАСУВА

"ЛАЧОВ СТРОЙ КОНСУЛТ 1" ЕООД * Благоевград *

- ЧАСТ: **ПЪТНА**
- ФАЗА: **РАБОТЕН ПРОЕКТ**
- СЪДЪРЖАНИЕ: **ЧЕРТЕЖИ**

КИИП
КАМАРА НА ИНЖЕНЕРИТЕ В ИНВЕСТИЦИОННОТО ПРОЕКТИРАНЕ
ПЪЛНА ПРОЕКТАНТСКА ПРАВОСПОСОБНОСТ
Регистрационен № 12001
инж. ПЛАМЕН СТОЯНОВ БУЛАНОВ
Секция: ТСТС
Части на проекта: по удостоверение за ППП
Подпис:
ВАЖИ С ВАЛИДНО УДОСТОВЕРЕНИЕ ЗА ППП ЗА ТЕКУЩАТА ГОДИНА

- ПРОЕКТАНТИ:
- **Инж. Пламен Буланов** .....
- **Инж. Валери Николов** .....
- ВОДЕЩ ПРОЕКТАНТ:
- **Инж. Пламен Буланов** .....

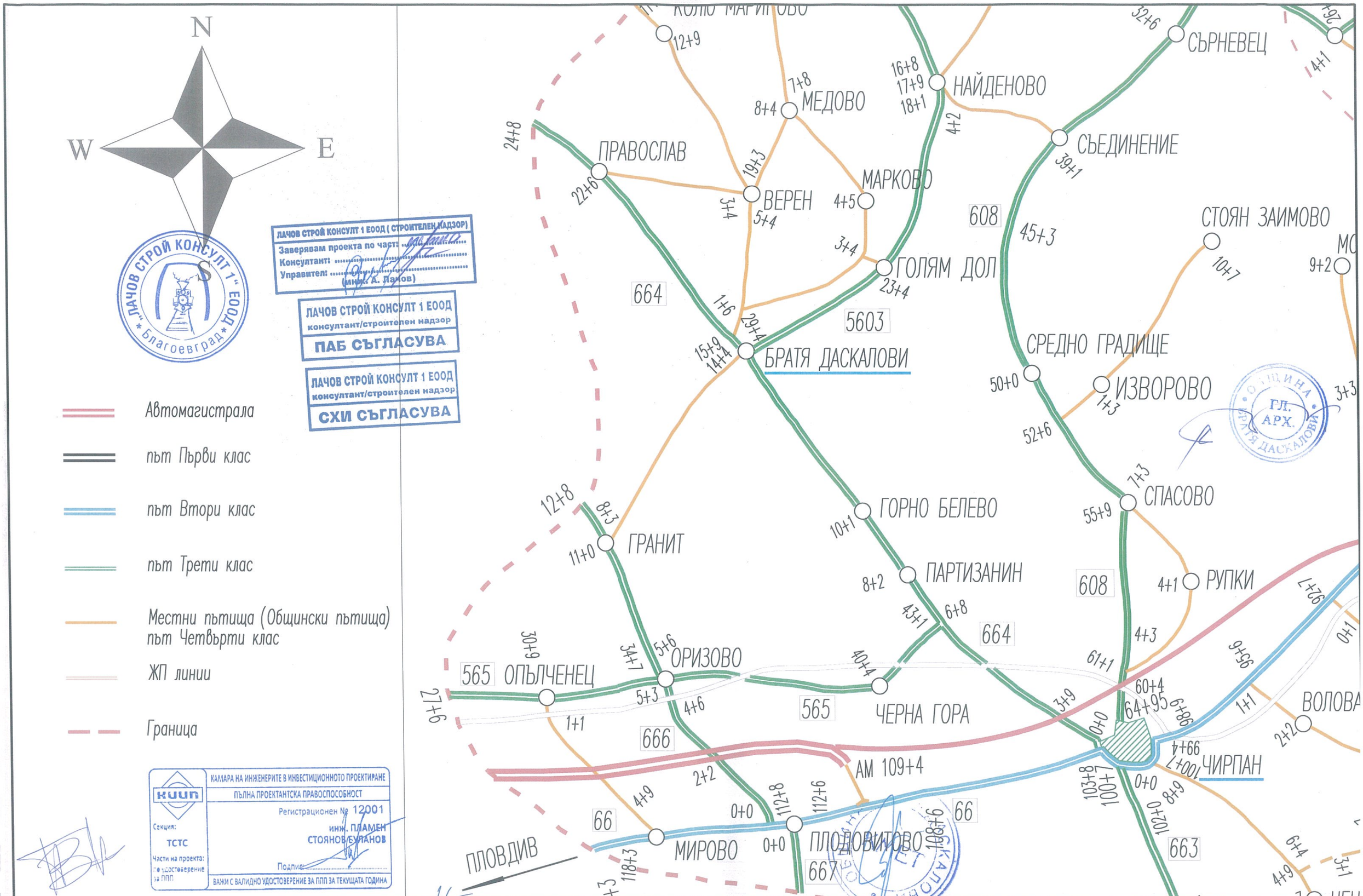

Проектанти:	инж. Пл. Буланов	Съгласували:		ПРОЕКТАНТ: КОНСОРЦИУМ "БРАТЯ ДАСКАЛОВИ - 2016"	ИНВЕСТИТОР: ОБЩИНА БРАТЯ ДАСКАЛОВИ	Обект:	Реконструкция на общински път SZR 1001 от път III-664 км 14+400 (с.Братя Даскалови) до село Гранит, общински път SZR 2002 от път III-664 км 15+900 (с. Братя Даскалови) до село Верен и общински път SZR 2006 с. Мирово (път II-66) – с. Опълченец (път III-565) от км 1+400 до км 1+920, Община Братя Даскалови	М 1:10 000	2016 г.
	инж. В. Николов					Подобект:		ЧАСТ: ПЪТНА ОД	ЛИСТ: BRD VIEW 01
						Чертеж:	Обзорна схема - положение на проектните участъци		

НАДЛЪЖЕН ПРОФИЛ
МАЩАБ: 1:1000/100

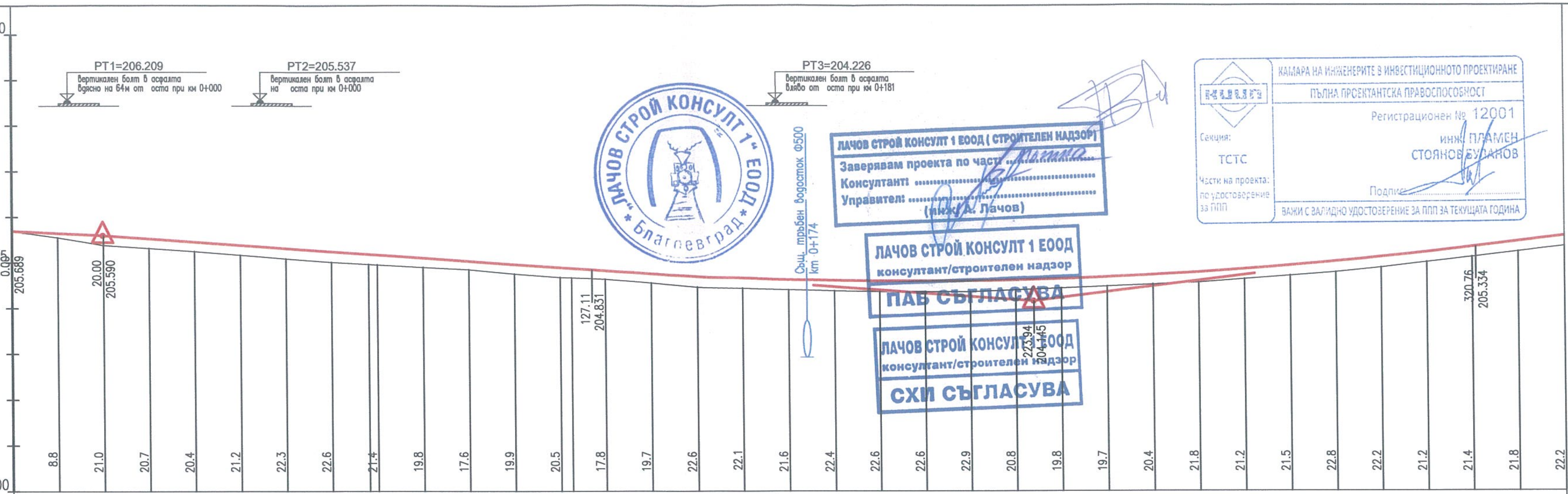

РАБОТНИ РАЗЛИКИ		8.8	21.0	20.7	20.4	21.2	22.3	22.6	21.4		19.8	17.6	19.9	20.5		17.8	19.7	22.6	22.1	21.6
ОКОПИ ЛЯВ / ДЕСЕН																				
НАКЛОНИ (%) И ДЪЛЖИНИ	i=-0.491% L=20.00			i=-0.709% L=107.11												R=10000 m=1.936% T=96.82				
НИВЕЛЕТНИ КОТИ	205.689	205.640	205.590	205.520	205.449	205.378	205.307	205.236	205.179	205.165	205.094	205.023	204.953	204.882	204.864	204.811	204.748	204.695	204.652	204.619
ТЕРЕННИ КОТИ	205.689	205.551	205.380	205.313	205.245	205.166	205.084	205.010	204.962	204.951	204.896	204.847	204.753	204.677	204.666	204.633	204.552	204.469	204.431	204.404
РАЗСТОЯНИЯ МЕЖДУ П.Т.		10	10	10	10	10	10	10	8.09	10	10	10	10	10	2.53	10	10	10	10	10
ХЕКТОМЕТРАЖ	0.00	10.00	20.00	30.00	40.00	50.00	60.00	70.00	78.09	80.00	90.00	00.00	10.00	20.00	22.53	30.00	40.00	50.00	60.00	70.00
ОЗНАЧЕНИЯ НА П.Т	0	1	2	3	4	5	6	7	НК	8	9	10	11	12	КК	13	14	15	16	17

РАБОТНИ РАЗЛИКИ	22.4	22.6	22.6	22.9	20.8	19.8	19.7	20.4	21.8	21.2	21.5	22.8	22.2	21.2	21.4	21.8	22.2
ОКОПИ ЛЯВ / ДЕСЕН																	
НАКЛОНИ (%) И ДЪЛЖИНИ															i=1.228% L=20.74		
НИВЕЛЕТНИ КОТИ	204.596	204.583	204.580	204.587	204.604	204.631	204.668	204.715	204.773	204.840	204.917	205.004	205.101	205.208	205.325	205.447	205.570
ТЕРЕННИ КОТИ	204.373	204.357	204.354	204.359	204.396	204.433	204.471	204.511	204.554	204.628	204.701	204.775	204.879	204.995	205.111	205.230	205.349
РАЗСТОЯНИЯ МЕЖДУ П.Т.	10	10	10	10	10	10	10	10	10	10	10	10	10	10	10	10	10
ХЕКТОМЕТРАЖ	80.00	90.00	00.00	10.00	20.00	30.00	40.00	50.00	60.00	70.00	80.00	90.00	00.00	10.00	20.00	30.00	40.00
ОЗНАЧЕНИЯ НА П.Т	18	19	20	21	22	23	24	25	26	27	28	29	30	31	32	33	34

КИЛОМЕТРАЖ И СИТУАЦИЯ: 0+000, 0+100, 0+200, 0+300

ЕЛЕМЕНТИ НА ПОЛИГОНА И КРИВИТЕ: L=78.09; R=500.00 D=44.44; L=200.29; L=342.50

СИТУАЦИЯ
МАЩАБ 1:1000



Проектанти:	инж. Пл. Буланов	Съгласували:	ПРОЕКТАНТ:	ИНВЕСТИТОР:	Обект:	Реконструкция на общински път SZR 1001 от път III-664 км 14+400 (с.Братя Даскалови) до село Гранит, общински път SZR 2002 от път III-664 км 15+900 (с. Братя Даскалови) до село Верен и общински път SZR	М 1:1000	2016 г.
	инж. В. Николов		КОНСОРЦИУМ	ОБЩИНА	Подобект:	2006 с. Мирово (път II-66) - с. Опълченец (път III-565) от км 1+400 до км 1+920, Община Братя Даскалови	ЧАСТ:	ЛИСТ:
			"БРАТЯ ДАСКАЛОВИ - 2016"	БРАТЯ ДАСКАЛОВИ	Чертеж:	Надлъжен профил и Ситуация - път SZR 1001 - от път III-664 км 14+400 до село Гранит	Пътна	SZR 1001 VL 01

НАДЛЪЖЕН ПРОФИЛ
МАЩАБ: 1:1000/100

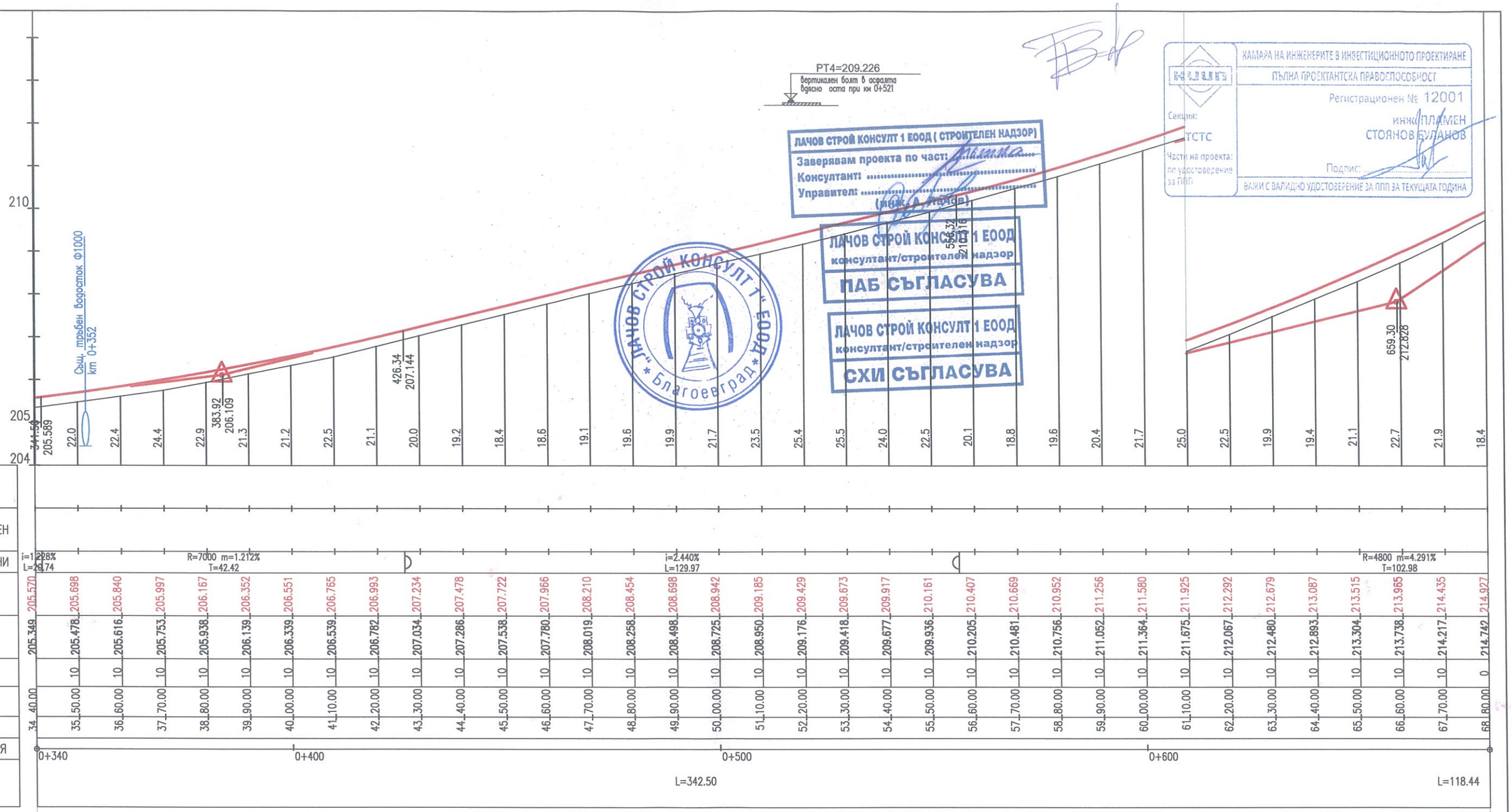

ЛАЧОВ СТРОЙ КОНСУЛТ 1 ЕООД (СТРОИТЕЛЕН НАДЗОР)
Заверявам проекта по част: .....
Консултант: .....
Управител: .....
(инж. Л. Лачов)

ЛАЧОВ СТРОЙ КОНСУЛТ 1 ЕООД
консултант/строителен надзор
ПАБ СЪГЛАСУВА

ЛАЧОВ СТРОЙ КОНСУЛТ 1 ЕООД
консултант/строителен надзор
СХИ СЪГЛАСУВА

ЛАЧОВ СТРОЙ КОНСУЛТ 1" ЕООД * Благоевград *

КАМАРА НА ИНЖЕНЕРИТЕ В ИНВЕСТИЦИОННОТО ПРОЕКТИРАНЕ
ПЪЛНА ПРОЕКТАНТСКА ПРАВОСПОСОБНОСТ
Регистрационен № 12001
Секция: ТСТС
Части на проекта: по удостоверение за ПЛП
инж. ПЛАМЕН СТОЯНОВ БУЛАНОВ
Подпис:
ВАЖИ С ВАЛИДНО УДОСТОВЕРЕНИЕ ЗА ППП ЗА ТЕКУЩАТА ГОДИНА

СИТУАЦИЯ
МАЩАБ 1:1000

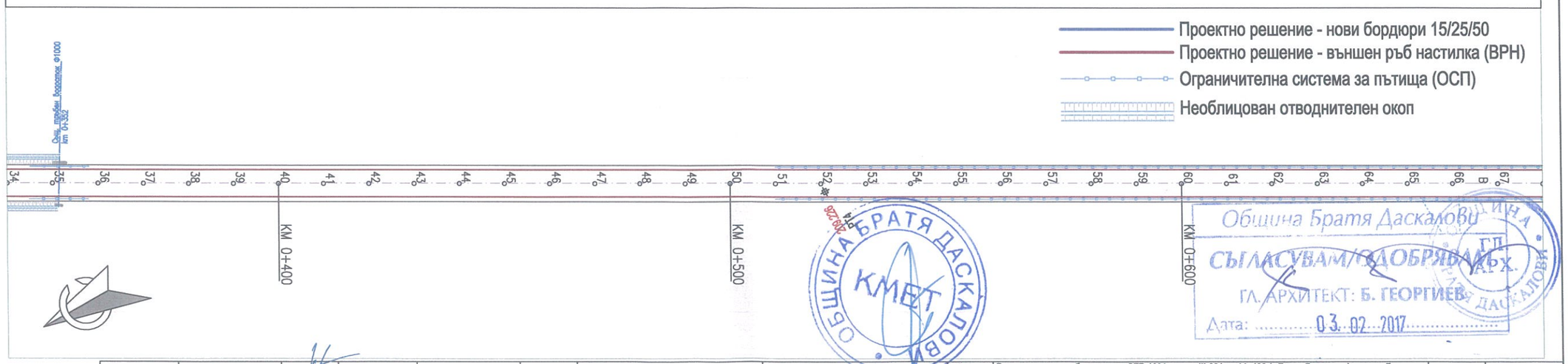

Проектно решение - нови бордюри 15/25/50
Проектно решение - външен ръб настилка (ВРН)
Ограничителна система за пътища (ОСП)
Необлицован отводнителен окоп

ОБЩИНА БРАТЯ ДАСКАЛОВИ * КМЕТ

Община Братя Даскалови
СЪГЛАСУВАМ/ОДОБРЯВАМ
ГЛ. АРХИТЕКТ: Б. ГЕОРГИЕВ
Дата: 03.02.2017

Проектанти:	инж. Пл. Буланов		Съгласували:		ПРОЕКТАНТ: КОНСОРЦИУМ "БРАТЯ ДАСКАЛОВИ - 2016"	ИНВЕСТИТОР: ОБЩИНА БРАТЯ ДАСКАЛОВИ	Обект:	Реконструкция на общински път SZR 1001 от път III-664 км 14+400 (с.Братя Даскалови) до село Гранит, общински път SZR 2002 от път III-664 км 15+900 (с. Братя Даскалови) до село Верен и общински път SZR 2006 с. Мирово (път II-66) - с. Опълченец (път III-565) от км 1+400 до км 1+920, Община Братя Даскалови	М 1:1000	2016 г.
	инж. В. Николов						Подобект:		ЧАСТ: Пътна	ЛИСТ: SZR 1001 VL 02
							Чертеж:	Надлъжен профил и Ситуация - път SZR 1001 - от път III-664 км 14+400 до село Гранит		

НАДЛЪЖЕН ПРОФИЛ
МАЩАБ: 1:1000/100

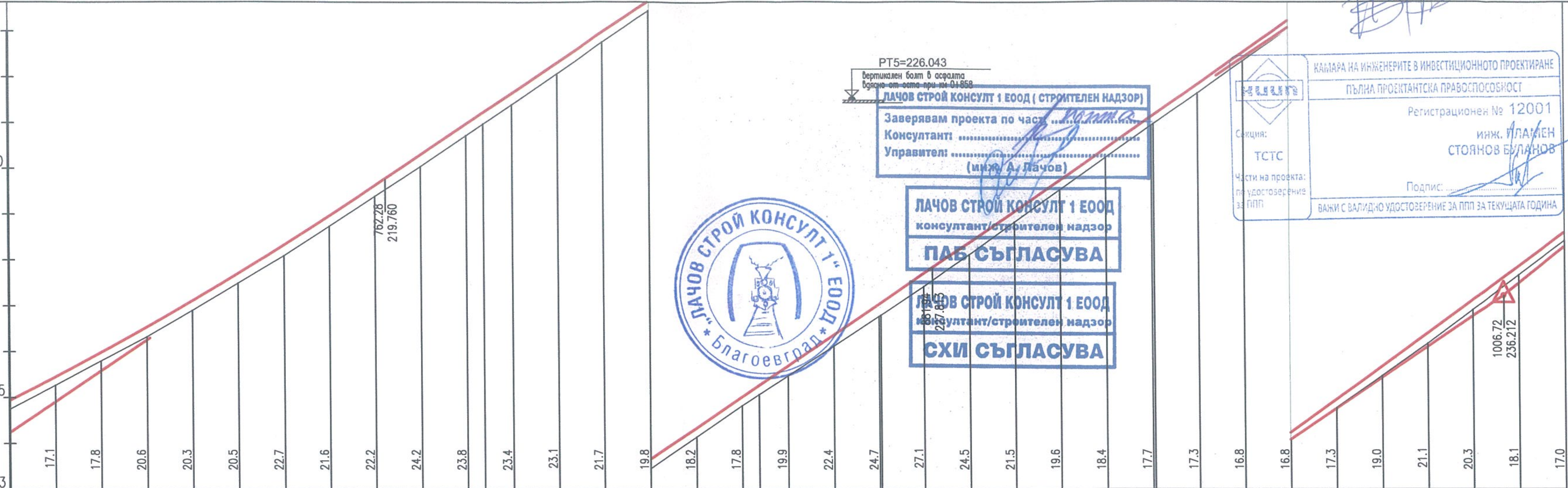

РАБОТНИ РАЗЛИКИ

17.1	17.8	20.6	20.3	20.5	22.7	21.6	22.2	24.2	23.8	23.4	23.1	21.7	19.8	18.2	17.8	19.9	22.4	24.7	27.1	24.5	21.5	19.6	18.4	17.7	17.3	16.8	16.8	17.3	19.0	21.1	20.3	18.1	17.0

ОКОПИ — ЛЯВ / ДЕСЕН

НАКЛОНИ (%) И ДЪЛЖИНИ: R=4800 m=4.291% T=102.98; i=6.731% L=119.66; R=20000 m=1.248% T=124.78

ОЗНАЧЕНИЯ НА П.Т	ХЕКТОМЕТРАЖ	РАЗСТОЯНИЯ МЕЖДУ П.Т.	ТЕРЕННИ КОТИ	НИВЕЛЕТНИ КОТИ
68	80.00		214.742	214.927
69	90.00	10	215.268	215.439
70	00.00	10	215.794	215.972
71	10.00	10	216.319	216.525
72	20.00	10	216.897	217.100
73	30.00	10	217.490	217.695
74	40.00	10	218.085	218.312
75	50.00	10	218.733	218.949
76	60.00	10	219.385	219.607
77	70.00	10	220.037	220.279
78	80.00	0	220.714	220.952
НП	83.76	3.76	220.969	221.205
79	90.00	10	221.391	221.625
80	00.00	10	222.068	222.298
81	10.00	10	222.754	222.971
82	20.00	10	223.446	223.644
83	30.00	10	224.136	224.317
84	40.00	10	224.812	224.991
НК	43.76	3.76	225.058	225.244
85	50.00	10	225.465	225.664
86	60.00	10	226.112	226.337
87	70.00	10	226.763	227.010
КК	70.43	0.43	226.791	227.039
88	80.00	10	227.412	227.683
89	90.00	10	228.113	228.358
90	00.00	10	228.822	229.037
91	10.00	10	229.526	229.722
92	20.00	10	230.228	230.411
93	30.00	10	230.929	231.106
КП	30.43	0.43	230.959	231.136
94	40.00	10	231.633	231.806
95	50.00	10	232.342	232.510
96	60.00	10	233.052	233.220
97	70.00	10	233.761	233.934
98	80.00	10	234.464	234.654
99	90.00	10	235.168	235.379
100	00.00	10	235.906	236.108
101	10.00	10	236.662	236.843
102	20.00	10	237.412	237.582

КИЛОМЕТРАЖ И СИТУАЦИЯ: 0+680, 0+700, 0+800, 0+900, 1+000

ЕЛЕМЕНТИ НА ПОЛИГОНА И КРИВИТЕ: L=118.44; A=180.00; R=540.00 D=26.67; A=180.00; L=97.53

СИТУАЦИЯ
МАЩАБ 1:1000

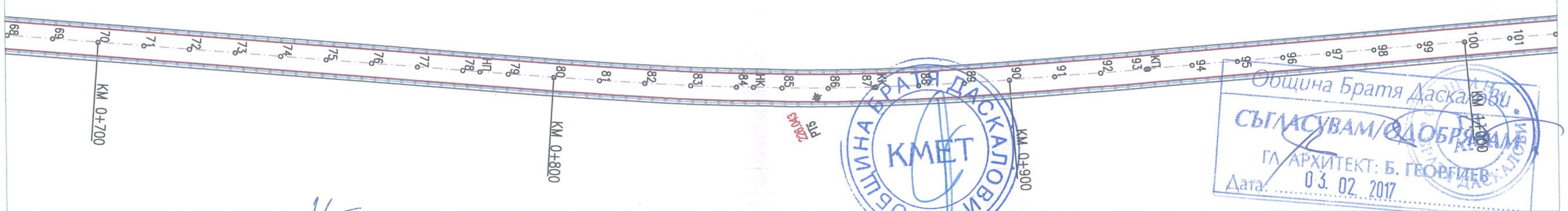

Проектно решение - нови бордюри 15/25/50
Проектно решение - външен ръб настилка (ВРН)
Ограничителна система за пътища (ОСП)
Необлицован отводнителен окоп

ЛАЧОВ СТРОЙ КОНСУЛТ 1 ЕООД (СТРОИТЕЛЕН НАДЗОР)
Заверявам проекта по част: ....
Консултант: ....
Управител: .... (инж. А. Лачов)

ЛАЧОВ СТРОЙ КОНСУЛТ 1 ЕООД консултант/строителен надзор ПАБ СЪГЛАСУВА

ЛАЧОВ СТРОЙ КОНСУЛТ 1 ЕООД консултант/строителен надзор СХИ СЪГЛАСУВА

"ЛАЧОВ СТРОЙ КОНСУЛТ 1" ЕООД * Благоевград *

КАМАРА НА ИНЖЕНЕРИТЕ В ИНВЕСТИЦИОННОТО ПРОЕКТИРАНЕ
ПЪЛНА ПРОЕКТАНТСКА ПРАВОСПОСОБНОСТ
Регистрационен № 12001
инж. ПЛАМЕН СТОЯНОВ БУЛАНОВ
Секция: ТСТС
Части на проекта: по удостоверение за ППП
Подпис:
ВАЖИ С ВАЛИДНО УДОСТОВЕРЕНИЕ ЗА ППП ЗА ТЕКУЩАТА ГОДИНА

ОБЩИНА БРАТЯ ДАСКАЛОВИ КМЕТ

Община Братя Даскалови
СЪГЛАСУВАМ/ОДОБРЯВАМ
ГЛ. АРХИТЕКТ: Б. ГЕОРГИЕВ
Дата: 03. 02. 2017

Проектанти:	инж. Пл. Буланов	Съгласували:	ПРОЕКТАНТ:	ИНВЕСТИТОР:	Обект: Реконструкция на общински път SZR 1001 от път III-664 км 14+400 (с.Братя Даскалови) до село Гранит, общински път SZR 2002 от път III-664 км 15+900 (с. Братя Даскалови) до село Верен и общински път SZR 2006 с. Мирово (път II-66) - с. Опълченец (път III-565) от км 1+400 до км 1+920, Община Братя Даскалови	М 1:1000	2016 г.
	инж. В. Николов		КОНСОРЦИУМ "БРАТЯ ДАСКАЛОВИ - 2016"	ОБЩИНА БРАТЯ ДАСКАЛОВИ	Подобект:	ЧАСТ: Пътна	ЛИСТ: SZR 1001 VL 03
					Чертеж: Надлъжен профил и Ситуация - път SZR 1001 - от път III-664 км 14+400 до село Гранит		

НАДЛЪЖЕН ПРОФИЛ
МАЩАБ: 1:1000/100

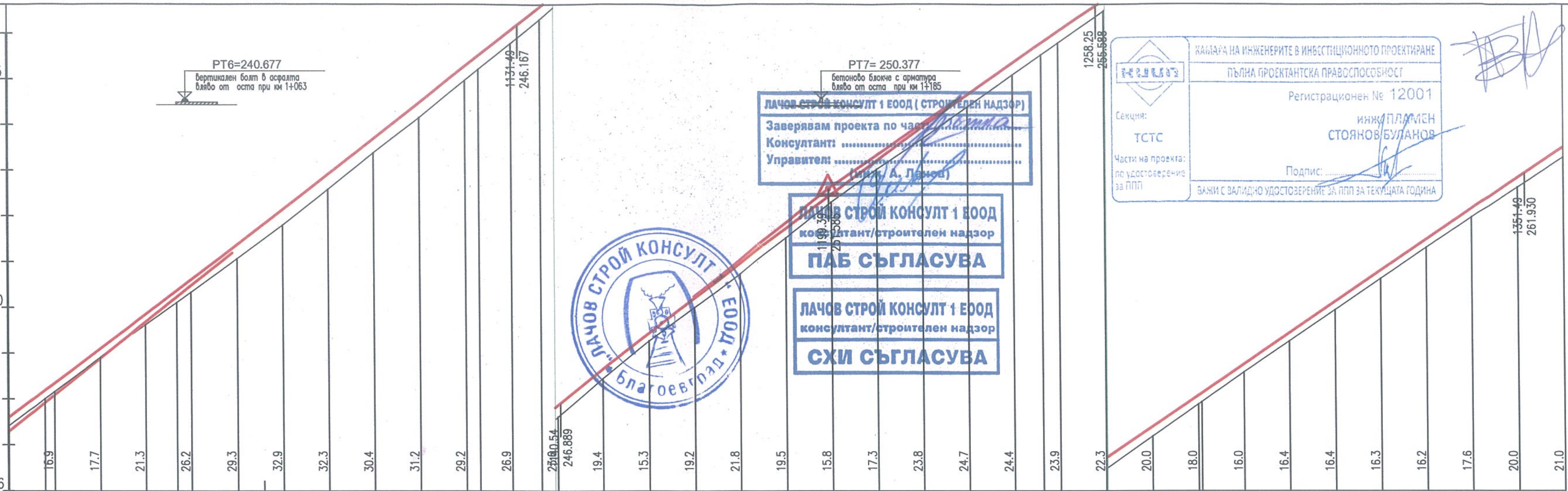

ЛАЧОВ СТРОЙ КОНСУЛТ 1 ЕООД (СТРОИТЕЛЕН НАДЗОР)
Заверявам проекта по част: ...
Консултант: ...
Управител: ...
(инж. А. Лачов)

ЛАЧОВ СТРОЙ КОНСУЛТ 1 ЕООД
консултант/строителен надзор
ПАБ СЪГЛАСУВА

ЛАЧОВ СТРОЙ КОНСУЛТ 1 ЕООД
консултант/строителен надзор
СХИ СЪГЛАСУВА

ЛАЧОВ СТРОЙ КОНСУЛТ ЕООД • Благоевград •

КАМАРА НА ИНЖЕНЕРИТЕ В ИНВЕСТИЦИОННОТО ПРОЕКТИРАНЕ
ПЪЛНА ПРОЕКТАНТСКА ПРАВОСПОСОБНОСТ
Регистрационен № 12001
инж. ПЛАМЕН СТОЯНОВ БУЛАНОВ
Секция: ТСТС
Части на проекта: по удостоверение за ППП
Подпис: ...
ВАЖИ С ВАЛИДНО УДОСТОВЕРЕНИЕ ЗА ППП ЗА ТЕКУЩАТА ГОДИНА

ОЗНАЧЕНИЯ НА П.Т	ХЕКТОМЕТРАЖ	РАЗСТОЯНИЯ МЕЖДУ П.Т.	ТЕРЕННИ КОТИ	НИВЕЛЕТНИ КОТИ	РАБОТНИ РАЗЛИКИ
102	20.00		237.412	237.582	
НП	27.96	7.96	238.006	238.175	16.9
103	30.00	10	238.158	238.327	
104	40.00	10	238.900	239.077	17.7
105	50.00	10	239.618	239.831	21.3
НК	56.86	6.86	240.107	240.352	26.2
106	60.00	10	240.329	240.591	
107	70.00	10	241.062	241.355	29.3
108	80.00	10	241.796	242.125	32.9
109	90.00	10	242.577	242.900	32.3
110	00.00	10	243.375	243.679	30.4
111	10.00	10	244.152	244.464	31.2
112	20.00	10	244.962	245.254	29.2
КК	23.00	3	245.208	245.492	
113	30.00	10	245.780	246.048	26.9
НК	36.40	6.40	246.303	246.559	27.0
114	40.00	10	246.610	246.846	
115	50.00	10	247.446	247.639	19.4
116	60.00	10	248.270	248.423	15.3
117	70.00	10	249.004	249.196	19.2
118	80.00	10	249.742	249.959	21.8
119	90.00	10	250.518	250.713	19.5
120	00.00	10	251.298	251.456	15.8
121	10.00	10	252.016	252.190	17.3
122	20.00	10	252.675	252.913	23.8
123	30.00	10	253.379	253.626	24.7
124	40.00	10	254.086	254.330	24.4
КК	46.24	6.24	254.523	254.764	23.9
125	50.00	10	254.784	255.023	
126	60.00	10	255.484	255.707	22.3
127	70.00	10	256.187	256.387	20.0
128	80.00	10	256.887	257.067	18.0
КП	80.73	0.73	256.938	257.116	
129	90.00	10	257.587	257.747	16.0
130	00.00	10	258.263	258.427	16.4
131	10.00	10	258.944	259.107	16.4
132	20.00	10	259.625	259.788	16.3
133	30.00	10	260.306	260.468	16.2
134	40.00	10	260.972	261.148	17.6
135	50.00	10	261.628	261.828	20.0
136	60.00	10	262.284	262.494	21.0

ОКОПИ: ЛЯВ / ДЕСЕН

НАКЛОНИ (%) И ДЪЛЖИНИ: R=20000 m=1.248% T=124.78; i=7.979% L=9.04; R=10000 m=−1.177% T=58.86; i=6.801% L=93.24; R=2800 m=−8.517% T=110.72

КИЛОМЕТРАЖ И СИТУАЦИЯ: 1+020; 1+100; 1+200; 1+300

ЕЛЕМЕНТИ НА ПОЛИГОНА И КРИВИТЕ: L=97.53; A=85.00; R=250.00 D=66.14; L=13.40; R=290.00 D=109.84; A=100.00; L=252.75

СИТУАЦИЯ
МАЩАБ 1:1000

Община Братя Даскалови
СЪГЛАСУВАМ/ОДОБРЯВАМ
ГЛ. АРХИТЕКТ: ... ГЕОРГИЕВ
Дата: 03. 02. 2017
ОБЩИНА БРАТЯ ДАСКАЛОВИ • ГЛ. АРХ.

ОБЩИНА БРАТЯ ДАСКАЛОВИ • КМЕТ

Проектанти:	инж. Пл. Буланов		Съгласували:			ПРОЕКТАНТ: КОНСОРЦИУМ "БРАТЯ ДАСКАЛОВИ - 2016"	ИНВЕСТИТОР: ОБЩИНА БРАТЯ ДАСКАЛОВИ	Обект:	Реконструкция на общински път SZR 1001 от път III-664 км 14+400 (с.Братя Даскалови) до село Гранит, общински път SZR 2002 от път III-664 км 15+900 (с. Братя Даскалови) до село Верен и общински път SZR	М 1:1000	2016 г.
	инж. В. Николов							Подобект:	2006 с. Мирово (път II-66) - с. Опълченец (път III-565) от км 1+400 до км 1+920, Община Братя Даскалови	ЧАСТ:	ЛИСТ:
								Чертеж:	Надлъжен профил и Ситуация - път SZR 1001 - от път III-664 км 14+400 до село Гранит	Пътна	SZR 1001 VL 04

НАДЛЪЖЕН ПРОФИЛ
МАЩАБ: 1:1000/100

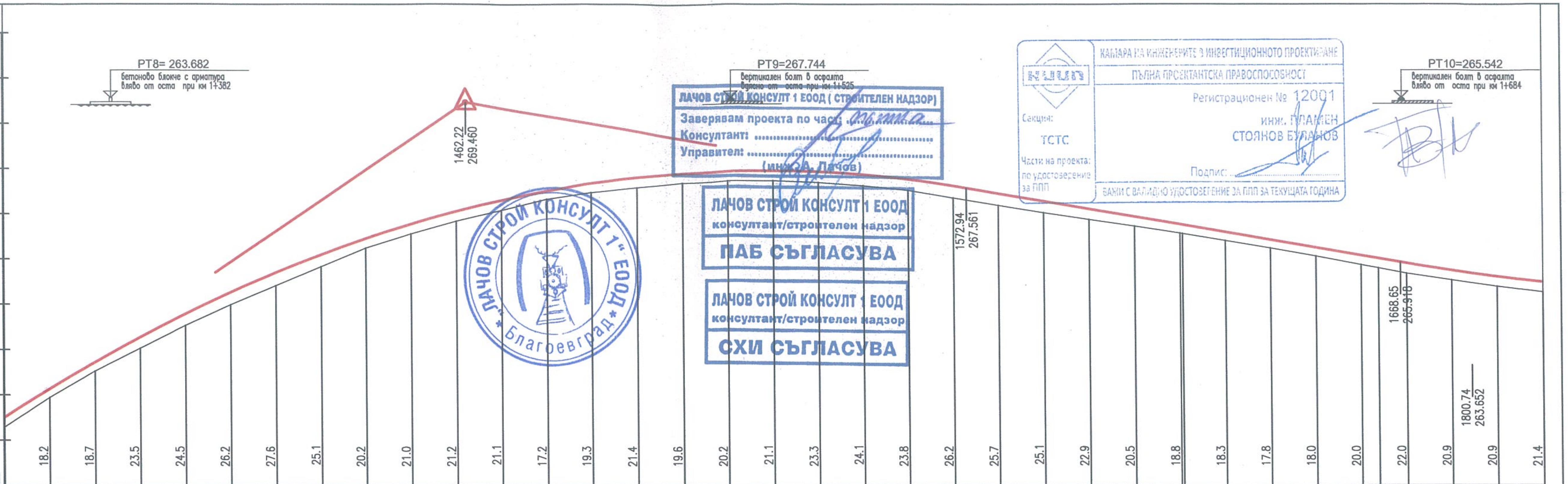

ОЗНАЧЕНИЯ НА П.Т	ХЕКТОМЕТРАЖ	РАЗСТОЯНИЯ МЕЖДУ П.Т.	ТЕРЕННИ КОТИ	НИВЕЛЕТНИ КОТИ	РАБОТНИ РАЗЛИКИ
136	60.00		262.284	262.494	
137	70.00	10	262.940	263.122	18.2
138	80.00	10	263.525	263.712	18.7
139	90.00	10	264.028	264.263	23.5
140	00.00	10	264.532	264.776	24.5
141	10.00	10	264.989	265.251	26.2
142	20.00	10	265.411	265.686	27.6
143	30.00	10	265.833	266.084	25.1
144	40.00	10	266.240	266.443	20.2
145	50.00	10	266.554	266.763	21.0
146	60.00	10	266.833	267.045	21.2
147	70.00	10	267.078	267.289	21.1
148	80.00	10	267.322	267.494	17.2
149	90.00	10	267.467	267.661	19.3
150	00.00	10	267.575	267.789	21.4
151	10.00	10	267.683	267.879	19.6
152	20.00	10	267.728	267.930	20.2
153	30.00	10	267.732	267.943	21.1
154	40.00	10	267.684	267.917	23.3
155	50.00	10	267.612	267.853	24.1
156	60.00	10	267.513	267.750	23.8
157	70.00	10	267.348	267.609	26.2
158	80.00	10	267.182	267.439	25.7
159	90.00	10	267.017	267.268	25.1
160	00.00	10	266.867	267.096	22.9
161	10.00	10	266.720	266.925	20.5
162	20.00	10	266.565	266.753	18.8
НП	20.54	0.54	266.556	266.744	
163	30.00	10	266.399	266.582	18.3
164	40.00	10	266.232	266.410	17.8
165	50.00	10	266.058	266.238	18.0
166	60.00	10	265.867	266.067	20.0
НК	63.88	3.88	265.792	266.000	
167	70.00	10	265.675	265.895	22.0
168	80.00	10	265.527	265.737	20.9
169	90.00	10	265.389	265.598	20.9
170	00.00	10	265.265	265.479	21.4

ОКОПИ: ЛЯВ / ДЕСЕН

НАКЛОНИ (%) И ДЪЛЖИНИ: R=2600 m=-8.517% T=110.72; i=-1.716% L=95.71; R=5000 m=5.284% T=132.09

КИЛОМЕТРАЖ И СИТУАЦИЯ: 1+360; 1+400; 1+500; 1+600

ЕЛЕМЕНТИ НА ПОЛИГОНА И КРИВИТЕ: L=252.75; L=87.07; A=130.00; R=390.00 D=60.39

СИТУАЦИЯ
МАЩАБ 1:1000

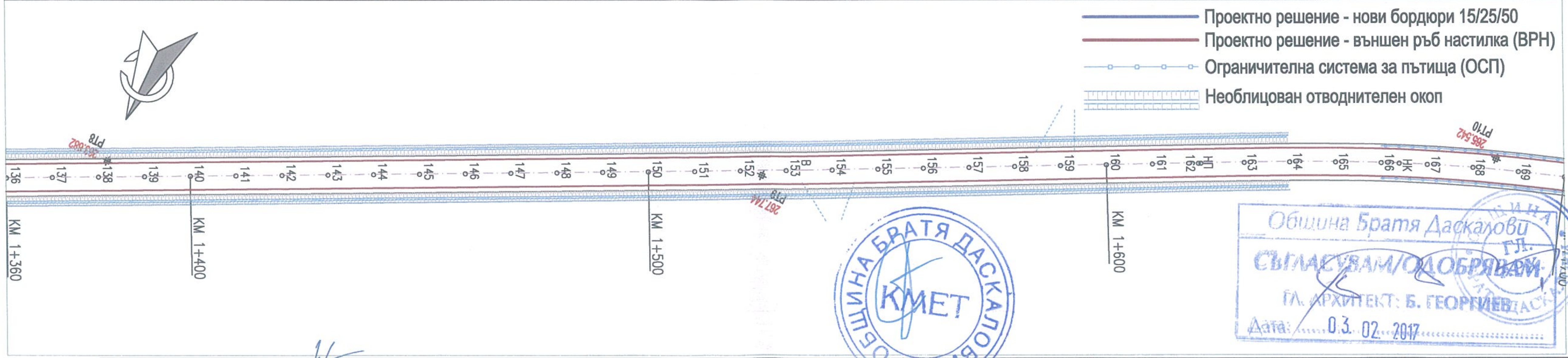

Проектанти:	инж. Пл. Буланов	Съгласували:	ПРОЕКТАНТ: КОНСОРЦИУМ "БРАТЯ ДАСКАЛОВИ - 2016"	ИНВЕСТИТОР: ОБЩИНА БРАТЯ ДАСКАЛОВИ
	инж. В. Николов			

Обект:	Реконструкция на общински път SZR 1001 от път III-664 км 14+400 (с.Братя Даскалови) до село Гранит, общински път SZR 2002 от път III-664 км 15+900 (с. Братя Даскалови) до село Верен и общински път SZR 2006 с. Мирово (път II-66) - с. Опълченец (път III-565) от км 1+400 до км 1+920, Община Братя Даскалови	М 1:1000	2016 г.
Подобект:		ЧАСТ: Пътна	ЛИСТ: SZR 1001 VL 05
Чертеж:	Надлъжен профил и Ситуация - път SZR 1001 - от път III-664 км 14+400 до село Гранит		

НАДЛЪЖЕН ПРОФИЛ
МАЩАБ: 1:1000/100

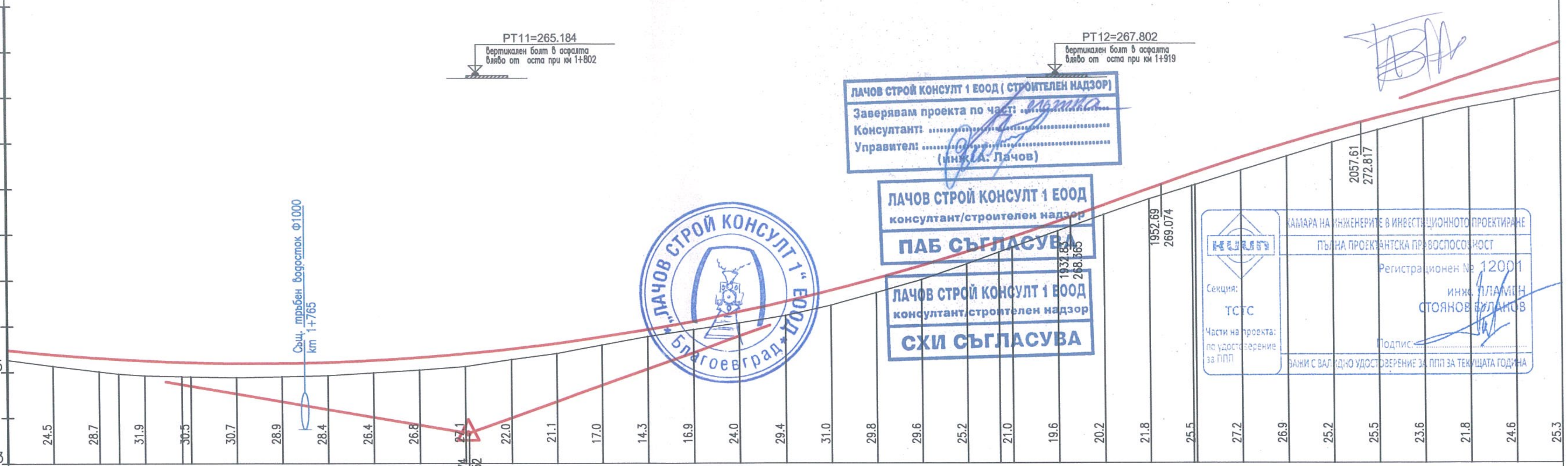

РАБОТНИ РАЗЛИКИ

ОКОПИ: ЛЯВ / ДЕСЕН

НАКЛОНИ (%) И ДЪЛЖИНИ: R=5000 m=5.284% T=132.09; i=3.568% L=19.86; R=4700 m=-4.465% T=104.92

ОЗНАЧЕНИЯ НА П.Т	ХЕКТОМЕТРАЖ	РАЗСТОЯНИЯ МЕЖДУ П.Т.	ТЕРЕННИ КОТИ	НИВЕЛЕТНИ КОТИ
170	00.00		265.265	265.479
171	10.00	10	265.135	265.380
172	20.00	10	265.014	265.301
КК	24.26	4.26	264.962	265.274
173	30.00	10	264.924	265.242
НК	38.06	8.06	264.903	265.209
174	40.00	10	264.899	265.203
175	50.00	10	264.878	265.185
176	60.00	10	264.896	265.186
177	70.00	10	264.923	265.207
178	80.00	10	264.984	265.248
179	90.00	10	265.041	265.309
180	00.00	10	265.120	265.390
181	10.00	10	265.272	265.491
182	20.00	10	265.402	265.613
183	30.00	10	265.584	265.754
184	40.00	10	265.772	265.915
185	50.00	10	265.927	266.096
186	60.00	10	266.057	266.297
187	70.00	10	266.225	266.518
188	80.00	10	266.449	266.759
189	90.00	10	266.723	267.021
190	00.00	10	267.006	267.302
191	10.00	10	267.351	267.603
КК	17.07	7.07	267.608	267.828
192	20.00	10	267.714	267.924
193	30.00	10	268.069	268.265
194	40.00	10	268.419	268.621
195	50.00	10	268.760	268.978
КП	59.30	9.30	269.052	269.305
196	60.00	10	269.074	269.329
197	70.00	10	269.387	269.660
198	80.00	10	269.700	269.969
199	90.00	10	270.005	270.257
200	00.00	10	270.269	270.524
201	10.00	10	270.533	270.769
202	20.00	10	270.776	270.993
203	30.00	10	270.951	271.196
204	40.00	10	271.125	271.378

КИЛОМЕТРАЖ И СИТУАЦИЯ: 1+700; 1+800; 1+900; 2+000

ЕЛЕМЕНТИ НА ПОЛИГОНА И КРИВИТЕ: R=390.00 D=60.39; L=13.80; R=370.00 D=179.01; A=125.00; L=58.17; L=564.96

СИТУАЦИЯ
МАЩАБ 1:1000

- Проектно решение - нови бордюри 15/25/50
- Проектно решение - външен ръб настилка (ВРН)
- Ограничителна система за пътища (ОСП)
- Необлицован отводнителен окоп

ЛАЧОВ СТРОЙ КОНСУЛТ 1 ЕООД (СТРОИТЕЛЕН НАДЗОР)
Заверявам проекта по част: ...пътна...
Консултант: ...
Управител: ... (инж. А. Лачов)

"ЛАЧОВ СТРОЙ КОНСУЛТ 1" ЕООД Благоевград

ЛАЧОВ СТРОЙ КОНСУЛТ 1 ЕООД
консултант/строителен надзор
ПАБ СЪГЛАСУВА

ЛАЧОВ СТРОЙ КОНСУЛТ 1 ЕООД
консултант/строителен надзор
СХИ СЪГЛАСУВА

КАМАРА НА ИНЖЕНЕРИТЕ В ИНВЕСТИЦИОННОТО ПРОЕКТИРАНЕ
ПЪЛНА ПРОЕКТАНТСКА ПРАВОСПОСОБНОСТ
Регистрационен № 12001
инж. ПЛАМЕН СТОЯНОВ БУЛАНОВ
Секция: ТСТС
Части на проекта: по удостоверение за ППП
Подпис:
ВАЖИ С ВАЛИДНО УДОСТОВЕРЕНИЕ ЗА ППП ЗА ТЕКУЩАТА ГОДИНА

Община Братя Даскалови
СЪГЛАСУВАМ/ОДОБРЯВАМ
ГЛ. АРХИТЕКТ: Б. ГЕОРГИЕВ
Дата 03. 02. 2017

ОБЩИНА БРАТЯ ДАСКАЛОВИ — КМЕТ

Проектанти:	инж. Пл. Буланов	Съгласували:	ПРОЕКТАНТ:	ИНВЕСТИТОР:	Обект: / Подобект:	Реконструкция на общински път SZR 1001 от път III-664 км 14+400 (с.Братя Даскалови) до село Гранит, общински път SZR 2002 от път III-664 км 15+900 (с. Братя Даскалови) до село Верен и общински път SZR 2006 с. Мирово (път II-66) - с. Опълченец (път III-565) от км 1+400 до км 1+920, Община Братя Даскалови	М 1:1000	2016 г.
	инж. В. Николов		КОНСОРЦИУМ "БРАТЯ ДАСКАЛОВИ - 2016"	ОБЩИНА БРАТЯ ДАСКАЛОВИ	Чертеж:	Надлъжен профил и Ситуация - път SZR 1001 - от път III-664 км 14+400 до село Гранит	ЧАСТ: Пътна	ЛИСТ: SZR 1001 VL 06

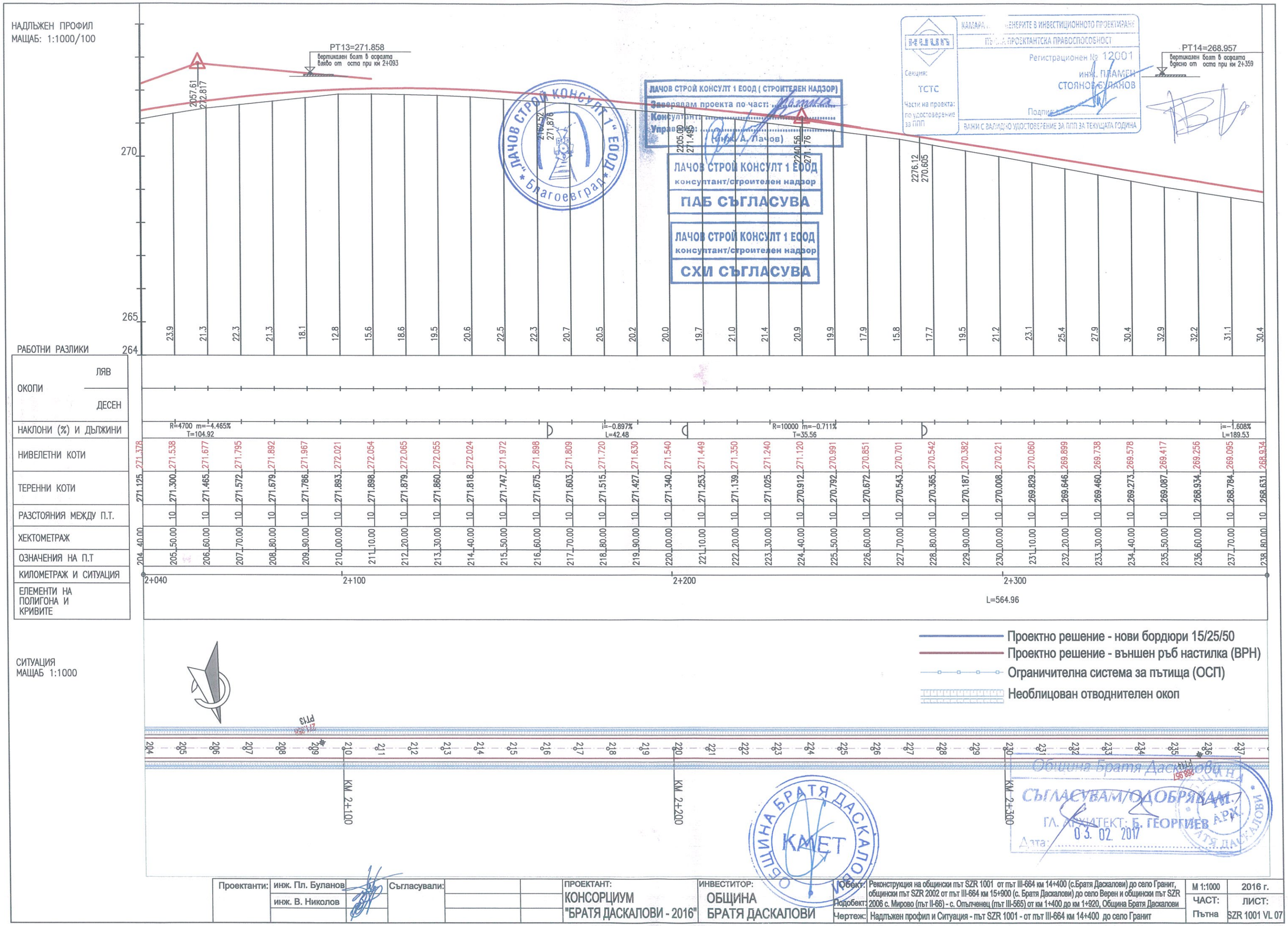

ЛАЧОВ СТРОЙ КОНСУЛТ 1 ЕООД (СТРОИТЕЛЕН НАДЗОР)
Заверявам проекта по част: Пътна
Консултант:
Управ.: (инж. А. Лачов)

ЛАЧОВ СТРОЙ КОНСУЛТ 1 ЕООД
консултант/строителен надзор
ПАБ СЪГЛАСУВА

ЛАЧОВ СТРОЙ КОНСУЛТ 1 ЕООД
консултант/строителен надзор
СХИ СЪГЛАСУВА

КАМАРА НА ИНЖЕНЕРИТЕ В ИНВЕСТИЦИОННОТО ПРОЕКТИРАНЕ
ПЪЛНА ПРОЕКТАНТСКА ПРАВОСПОСОБНОСТ
Регистрационен № 12001
инж. ПЛАМЕН СТОЯНОВ БУЛАНОВ
Секция: ТСТС
Части на проекта: по удостоверение за ППП
Подпис:
ВАЖИ С ВАЛИДНО УДОСТОВЕРЕНИЕ ЗА ППП ЗА ТЕКУЩАТА ГОДИНА

ЛАЧОВ СТРОЙ КОНСУЛТ 1 ЕООД * Благоевград *

ОБЩИНА БРАТЯ ДАСКАЛОВИ КМЕТ

Община Братя Даскалови
СЪГЛАСУВАМ/ОДОБРЯВАМ
ГЛ. АРХИТЕКТ: Б. ГЕОРГИЕВ
Дата: 03. 02. 2017

Проектанти:	инж. Пл. Буланов	Съгласували:		ПРОЕКТАНТ: КОНСОРЦИУМ "БРАТЯ ДАСКАЛОВИ - 2016"	ИНВЕСТИТОР: ОБЩИНА БРАТЯ ДАСКАЛОВИ	Обект:	Реконструкция на общински път SZR 1001 от път III-664 км 14+400 (с.Братя Даскалови) до село Гранит, общински път SZR 2002 от път III-664 км 15+900 (с. Братя Даскалови) до село Верен и общински път SZR 2006 с. Мирово (път II-66) - с. Опълченец (път III-565) от км 1+400 до км 1+920, Община Братя Даскалови	М 1:1000	2016 г.
	инж. В. Николов					Подобект:		ЧАСТ: Пътна	ЛИСТ: SZR 1001 VL 07
						Чертеж:	Надлъжен профил и Ситуация - път SZR 1001 - от път III-664 км 14+400 до село Гранит		



Проектанти:	инж. Пл. Буланов инж. В. Николов	Съгласували:	ПРОЕКТАНТ: КОНСОРЦИУМ "БРАТЯ ДАСКАЛОВИ - 2016"	ИНВЕСТИТОР: ОБЩИНА БРАТЯ ДАСКАЛОВИ	Обект:	Реконструкция на общински път SZR 1001 от път III-664 км 14+400 (с.Братя Даскалови) до село Гранит, общински път SZR 2002 от път III-664 км 15+900 (с. Братя Даскалови) до село Верен и общински път SZR 2006 с. Мирово (път II-66) - с. Опълченец (път III-565) от км 1+400 до км 1+920, Община Братя Даскалови	М 1:1000	2016 г.
					Подобект:		ЧАСТ: Пътна	ЛИСТ: SZR 1001 VL 08
					Чертеж:	Надлъжен профил и Ситуация - път SZR 1001 - от път III-664 км 14+400 до село Гранит		